

HOTĂRÂRE

privind aprobarea Plan Urbanistic de Detaliu (PUD)

STR. JIULUI NR.5 - SECTOR 1 AL MUNICIPIULUI BUCUREȘTI

Având în vedere:

- Expunerea de motive a Primarului sectorului 1;
- Raportul de specialitate nr. 14.96/23.05.2018 al Arhitectului Șef al Sectorului 1;
- Raportul Comisiei de administrare a domeniului public, de organizare și dezvoltare urbanistică, realizarea lucrărilor publice, protecția mediului înconjurător a Consiliului Local al sectorului 1;

Ținând cont de Raportul informării și consultării publicului, redactat în conformitate cu prevederile Ordinului nr. 2701/2010 emis de Ministerul Dezvoltării Regionale și Turismului, pentru aprobarea Metodologiei de informare și consultare a publicului cu privire la elaborarea sau revizuirea planurilor de amenajare a teritoriului și de urbanism și prevederile Hotărârii Consiliului Local al Sectorului 1 al Municipiului București nr. 36/15.03. 2011 prin care s-a aprobat Regulamentul local de implicare a publicului în elaborarea sau revizuirea planurilor de urbanism și de amenajarea teritoriului ce intră în competența de aprobare a Consiliului Local al Sectorului 1 al Municipiului București;

Văzând documentele emise:

- Avizul Arhitectului Șef nr. 244/22.05.2018 emis de Primăria Sectorului 1 București;
- Avizul Comisiei Tehnice de Circulație - P.M.B. nr. 2949/28.02.2018;
- Avizul Comisiei de Coordonare Lucrări Edilitare – P.M.B. / studiu de rețele însoțit de specialist ing. Alina Maria Anca V.U.I.Mareș;
- Documentația este însoțită de studiu de însorire și însoțit de urb. Dan M. Tudor.

Ținând seama de prevederile:

- Legii nr. 50/1991 privind autorizarea executării lucrărilor de construcții, cu modificările și completările ulterioare;
- Legii nr. 350 /2001 privind amenajarea teritoriului și urbanismul, cu modificările și completările ulterioare;
- Hotărârii Guvernului nr. 525/1996 pentru aprobarea Regulamentului General de Urbanism, modificată și completată;
- P.U.G. – Municipiul București aprobat prin H.C.G.M.B. nr. 269/21.12.2000 și prelungit cu H.C.G.M.B. nr. 324/2010, H.C.G.M.B. nr. 241/2011, H.C.G.M.B. nr. 232/2012 H.C.G.M.B. și nr. 224/15.12.2015.
- Hotărârii Consiliului Local al Sectorului 1 nr.259/21.12.2016 pentru aprobarea Regulamentului local de implicare a publicului în elaborarea sau revizuirea planurilor de urbanism și de amenajare a teritoriului;

În temeiul prevederilor art. 45 alin. (2) lit. e), art. 81 alin. (2) lit. i) și art.115 alin.(1) lit.b) din Legea administrației publice locale nr. 215/2001, republicată, cu modificările și completările ulterioare,

CONSILIUL LOCAL AL SECTORULUI 1

HOTĂRĂȘTE:

Art.1.- Se aprobă documentația de urbanism “P.U.D. – STR. JIULUI NR.5 - SECTOR 1, BUCUREȘTI”, în conformitate cu Avizul Arhitectului Șef nr. 244/22.05.2018, prezentat în anexa nr. 1 și cu Planșa de Reglementări vizată, prezentată în anexa nr. 2.

Art.2.- Prezenta documentație de urbanism are caracter de reglementare specifică și nu dă dreptul la construire până la obținerea autorizației de construire.

Art.3.- Planul Urbanistic de Detaliu detaliază prevederile documentațiilor de rang superior și este valabil până la aprobarea unor alte reglementări urbanistice modificatoare.

Art.4.-Anexele nr. 1 și nr. 2 fac parte integrantă din prezenta hotărâre.

Art.5.- (1) Primarul Sectorului 1 și Arhitectul Șef al Sectorului 1 vor duce la îndeplinire prevederile prezentei hotărâri.

(2) Serviciul Secretariat General, Audiențe va asigura comunicarea prezentei, entităților menționate la alin. (1), precum și Instituției Prefectului Municipiului București

Această hotărâre a fost adoptată azi,/.....2018, în ședințaa Consiliului Local al Sectorului 1, convocată în temeiul art. 39 alin. (...) din Legea administrației publice locale nr. 215/2015, republicată, cu modificările și completările ulterioare.

PREȘEDINTE DE ȘEDINȚĂ,

CONTRASEMNEAZĂ,

SECRETAR

Daniela Nicoleta Cefalan

Nr.:

Data:

Ca urmare a cererii adresate de S.C. ANDRA'S IMPEX S.R.L. cu adresa în București, Str. Jiului nr.3, Sector 1, București, înregistrată la nr. 18600 din 16.05.2017, completată cu nr. 19169 din 14.05.2018, în conformitate cu prevederile Legii nr. 350/2001 privind amenajarea teritoriului și urbanismul, cu modificările și completările ulterioare, se emite următorul:

AVIZ NR. 244/22.05.2018
PENTRU

PUD – Str. JIULUI NR. 5 - SECTOR 1, BUCUREȘTI
Construire imobil locuință individuală și servicii conexe S+P+1E +2E retras

GENERAT DE IMOBILUL: în suprafață de 203,00mp (200,00mp din măsurători), proprietate privată conform informațiilor din Extrasul de Carte Funciară nr. 205249, eliberat la data de 11.05.2018. Se prezintă Acord creditor ipotecar – Procredit Bank S.A. nr.164/29.06.2017.

INITIATOR: S.C. ANDRA'S IMPEX S.R.L.

PROIECTANT: S.C. DACRA STUDIO S.R.L.

SPECIALIST CU DREPT DE SEMNATURA RUR: urb. Dan M. Tudor (RUR: D, E).

AMPLASARE, DELIMITARE, SUPRAFAȚĂ ZONA STUDIATĂ ÎN PUD: Zona studiată prin PUD include parcelele învecinate imobilului care a generat documentația, delimitată astfel: Nord: B-dul Gloriei nr. 4; Sud –artera de circulație str. Jiului, Est – Str. Jiului nr.7; Vest – Str. Jiului nr. 3.

PREVEDERI PUG/ PUZ APROBATE ANTERIOR: terenul este cuprins în PUG aprobat cu HCGMB nr.269/2000, cu valabilitate prelungită în subzona **L2a** - locuințe individuale și colective mici realizate pe baza unor lotizări anterioare cu P-P+2 niveluri, situate în afara zonei protejate. Indicatorii urbanistici reglementați: POT_{max}=45 %, CUT_{max}= 0,9 mp ADC/mp teren pentru P+1E, CUT_{max}=1,3 mp ADC/mp teren pentru P+2E. Se admite mansardarea clădirilor existente având o șarpanta cu panta de 45 grade, cu o suprafață de maxim 60% din aria construită la sol a clădirii. Imobilul nu se află pe Lista Monumentelor Istorice bucureștene, publicată în M.O. nr. 113 din 15.02.2016, conform informațiilor din Certificatul de urbanism nr. 1766/35/J/15787 din 09.09.2016.

Retragerea minimă față de aliniament – se mențin retragerile din planurile inițiale de lotizare care variază de la lotizare la lotizare între dispunerea clădirilor pe aliniament;

Retragerea minimă față de fața de limitele laterale – clădirile se vor cupla respectând sistemul existent pe o adâncime care nu va depăși 15 metri de la aliniament, cu o retragere față de limita laterală opusă a parcelei egală cu jumătate din înălțimea la cornișă, dar nu mai puțin de 3.0 metri;

Retragerea față de limita posterioară a terenului – retragerea față de limita posterioară a parcelei va fi determinată de aliniamentul posterior al lotizării care va putea fi depășit numai pentru extinderi în suprafața de maxim 12.0 mp. construite la sol (pentru îmbunătățirea dotării cu încăperi sanitare) și numai în cazul în care distanța față de limita posterioară va rămâne egală cu jumătate din înălțime, dar nu mai puțin de 5.0 metri;

PREVEDERI PUD - PROPUSE:

Retrageri minime față de limitele laterale – dreapta – min. 2,00m; **stânga** – la limita proprietății.

Retrageri minime față de limita posterioară – min. 4,00 m.

Construcția se va amplasa cu respectarea specificațiilor planului de reglementări vizat spre neschimbare.

CIRCULAȚII ȘI ACCESE: Parcarea și gararea autovehiculelor vor respecta „Normele privind asigurarea numărului minim de locuri de parcare pentru noile construcții și amenajări autorizate pe teritoriul Municipiului București și a prospectelor necesare unei corecte funcționări a arterelor de circulație” aprobate prin HCGMB nr. 66/2006. Accesul auto și pietonal se va realiza din Str. Jiului și din Str. Jiului, în conformitate cu Aviz Comisia Tehnică de Circulație nr. 2949/28.02.2018, emis de Primăria Municipiului București.

ECHIPARE TEHNICO-EDILITARĂ: Este obligatorie racordarea construcțiilor la rețelele publice de alimentare cu apă, canalizare, energie electrică. Studiu de rețele însoțit de ing. Alina Maria Anca V.U.I. Mareș.

Documentația este însoțită de ilustrare volumetrică și studiu de însorire însoțite de urb. Dan M. Tudor.

În urma ședinței Comisiei tehnice de amenajare a teritoriului și urbanism nr. 14/9.10.2017, se avizează favorabil Planul urbanistic de detaliu.

Prezentul aviz este un aviz tehnic și poate fi folosit numai în scopul aprobării P.U.D.

Elaboratorul și beneficiarul PUD răspund pentru exactitatea datelor și veridicitatea înscririlor cuprinse în PUD care face obiectul prezentului aviz, în conformitate cu art. 63 alin. (2) litera g) din Legea nr. 350/ 2001 privind amenajarea teritoriului și urbanismul, cu modificările și completările ulterioare.

Documentația tehnică pentru autorizarea executării lucrărilor de construire (DTAC) se poate întocmi numai după aprobarea P.U.D. și cu obligativitatea respectării întocmai a prevederilor acestuia.

Prezentul aviz este valabil de la data emiterii sale pe toată durata de valabilitate a certificatului de urbanism urbanism nr. nr. 1766/35/J/15787 din 09.09.2016., emis de Primăria Sectorului 1 al Municipiului București. În cazul neadoptării documentației PUD în plinul Consiliului Local al Sectorului 1, în termenul de valabilitate al acestuia, procedura trebuie reluată. După aprobare, acesta rămâne valabil atâta timp cât Hotărârea de aprobare este în vigoare.


ARHITECT SEF
 Ciobanu Opreșcu Olivia Ana

Sef birou ,
 Raluca Mihaela Epifan

Întocmit,
 Alina Miru



PRIMĂRIA A FOST CERTIFICATĂ ISO 9001:2008
 PRIVIND SISTEMUL DE MANAGEMENT AL
 CALITĂȚII ÎN URMA AUDITULUI DE
 CERTIFICARE DE CĂTRE ORGANISMUL
 ACREDITAT PENTRU CERTIFICAREA
 SISTEMELOR DE MANAGEMENT AL CALITĂȚII
 SR EN 45012 "AEROQ"

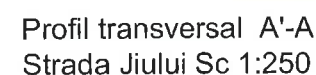


Bd. Banu Manta nr. 9, Sectorul 1 București; 011222

Tel. +40-21-319.10.13; Fax: +40-21-319.10.06

Email: registratura@primariasector1.ro

<http://www.primariasector1.ro>



P.U.D. Str. Jiului
nr.5
Sector 1, Bucuresti




PLAN	URBANISTIC	DE	DETALIU
------	------------	----	---------

5. REGLEMENTARI URBANISTICE













Limita de proprietate/ teren reglementat
Str. Jiului nr.5
sector 1, Bucuresti
S teren = 200,32 mp (din masuratori)



ZONIFICARE FUNCTIONALA:

-  Zona locuire
 Zona verde
 Zona comerț și servicii

CONSTRUCTII EXISTENTE:

-  Locuinte individuale
-  Locuinte colective
-  Anexe
-  Zona comert/servicii
-  Cladiri comert - servicii
-  Teren in curs de amenajare zona M3
-  Teren in curs de amenajare zona L2a
-  Cladiri cu functiune mixta (comert, servicii si locuire)
-  Constructii pozitionate informativ conform imaginii satelit
-  Cladiri in umbra gardului, existente si mentinute pe perioada executiei ca organizare de santier

CIRCULATII EXISTENTE:

- Circulatii carosabile
 Circulatii pietonale
 Circulatii mixte


REGLEMENTARI:

- Cladire propusa
 Edificabil maxim

L2a - locuințe individuale și colective mici cu maxim P+2 niveluri;
P.O.T max =45%
CUT maxim pentru înălțimi P+1 = 0,9
CUT maxim pentru înălțimi P+2 = 1,3

REGLEMENTARI PROPUSE:

RECELEMENTARI PROPOZII
POT propus = 45%
CUT propus = 1.3
Rh propus= S+P+1E+2E RETRAS
FUNCTIUNE - Locuire individuala si servicii
conexe

Protecțian:			București, Str. Argheșilor, Nr.5. Tel. 0314245733		Beneficiar:		S.C. ANDRA'S IMPEX S.R.L.		Proiect		
S.C. DACRA STUDIO S.R.L.									361/2011		
ELABORAT		NUME		SEMNATURA		Scara		Titlu proiect:		Faza	
SEF PROIECT		urb. Dan Tudor				1/500		P.U.D. - Str. Jiului nr.5		P.U.D.	
PROIECTAT		urb. Dan Tudor				Data		Titlu planșă:		Planșa nr.	
PROIECTAT		arh. Irina Simion				30.03. 2017		REGLEMENTARI URBANISTICE		05	

Raport de specialitate
privind aprobarea Planului Urbanistic de Detaliu
pentru construcții definitive pe teren proprietate privată
situat în Sectorul 1 al Municipiului București

Prezentul Raport de specialitate se emite în conformitate cu prevederile Legii administrației publice locale nr. 215/2001, cu modificările și completările ulterioare și ale Legii 350/2001 privind amenajarea teritoriului și urbanismul, cu modificările și completările ulterioare.

Conform prevederilor art. 48 al Legii nr. 350/2001 privind amenajarea teritoriului și urbanismul, cu modificările și completările ulterioare, planul urbanistic de detaliu are caracter de reglementare specifică pentru o parcelă în relație cu parcelele învecinate. Planul urbanistic de detaliu nu poate modifica planurile de nivel superior.

PUD – STR. JIULUI NR. 5 - SECTOR 1
Construire imobil locuință individuală și servicii conexe S+P+1E +2E retras

Imobilul care a generat documentația de urbanism este compus din teren în suprafață de 203,00 mp din acte de proprietate (200,00 mp din măsurători cadastrale), proprietate privată. Amplasamentul este cuprins în PUG aprobat cu HCGMB nr.269/2000, cu valabilitate prelungită în subzona **L2a** - locuințe individuale și colective mici realizate pe baza unor lotizări anterioare cu P-P+2 niveluri, situate în afara zonei protejate. Indicatorii urbanistici reglementați: POTmax.=45 %, CUTmax.= 0,9 mp ADC/mp teren pentru P+1E, CUTmax.=1,3 mp ADC/mp teren pentru P+2E. Se admite mansardarea clădirilor existente având o șarpanta cu panta de 45 grade, cu o suprafață de maxim 60% din aria construită la sol a clădirii. Imobilul nu se află pe Lista Monumentelor Istorice bucureștene, publicată în M.O. nr. 113 din 15.02.2016, conform informațiilor din Certificatul de urbanism nr. 1766/35/J/15787 din 09.09.2016.

Parcarea se rezolvă în incintă proprie, conform Aviz Comisia Tehnică de Circulație PMB nr. 2949/28.02.2018.

Construcția propusă se va racorda la rețelele tehnico edilitare conform Studiu de rețele însușit de ing. Alina Maria Anca V.U.I. Mareș.

Documentația este însoțită de studiu de însorire și ilustrare volumetrică însușite de urb. Dan M. Tudor.

Pentru documentația PUD – Str. Jiului nr. 5 s-a emis Avizul Arhitectului Șef nr. 244 din 22.05.2018

Planul urbanistic de detaliu **Str. Jiului nr. 5**, este instrumentul de proiectare urbană care detaliază modul specific de construire în raport cu funcționarea zonei și cu identitatea arhitecturală a acesteia, în baza unui studiu de specialitate, retragerile față de limitele laterale și posterioare ale parcelei, modul de ocupare a terenului, accesul auto și pietonal, conformarea arhitectural-volumetrică.

Consultarea publică s-a efectuat în conformitate cu prevederile Ordinului Nr. 2701 din 30 decembrie 2010 pentru aprobarea Metodologiei de informare și consultare a publicului cu privire la elaborarea sau revizuirea planurilor de amenajarea teritoriului și de urbanism și a H.C.L S.1. 259/21.12.2016 prin care s-a aprobat Regulamentul local de implicare a publicului în elaborarea sau revizuirea planurilor de urbanism și de amenajarea teritoriului ce intră în competența de aprobare a Consiliului Local al sectorului 1 București.

Proiectul de hotărâre privind aprobarea Planului Urbanistic de Detaliu (PUD) sus menționat, împreună cu anexele sale: Avizul Arhitectului Șef și Planurile de reglementări vizate spre neschimbare, însoțit de Raportul de specialitate al Arhitectului - Șef și Raportul Informării și Consultării Publicului, se supune dezbaterii Consiliului Local al Sectorului 1 București, în conformitate cu prevederile Art. 45 - alin. 2. lit. e, Art. 36 - alin. 2-lit. c și Art. 36- alin. 5 - lit.c din Legea Administrației Publice Locale Nr. 215/2001, republicată.

Arhitect Șef al Sectorului 1,
Ciobanu Oprea Olivia Ana



EXPUNERE DE MOTIVE

Având în vedere Legea administrației publice locale nr. 215/2001, cu modificările și completările ulterioare, și Legii 350/2001 privind amenajarea teritoriului și urbanismul, cu modificările și completările ulterioare, se emite prezenta **Expunere de motive**:

Amplasamentul ce face obiectul reglementării urbanistice este situat în intravilanul Sectorul 1 al Municipiului București.

Amplasamentul este cuprins în PUG aprobat cu HCGMB nr.269/2000, cu valabilitate prelungită în subzona **L2a** - locuințe individuale și colective mici realizate pe baza unor lotizări anterioare cu P-P+2 niveluri, situate în afara zonei protejate. Indicatorii urbanistici reglementați: POT_{max}.=45 %, CUT_{max}.= 0,9 mp ADC/mp teren pentru P+1E, CUT_{max}.=1,3 mp ADC/mp teren pentru P+2E. Se admite mansardarea clădirilor existente având o șarpanta cu panta de 45 grade, cu o suprafață de maxim 60% din aria construită la sol a clădirii. Imobilul nu se află pe Lista Monumentelor Istorice bucureștene, publicată în M.O. nr. 113 din 15.02.2016, conform informațiilor din Certificatul de urbanism nr. 1766/35/J/15787 din 09.09.2016.

Conform prevederilor art. 48 al Legii nr. 350/2001 privind amenajarea teritoriului și urbanismul, cu modificările și completările ulterioare, planul urbanistic de detaliu are caracter de reglementare specifică pentru o parcelă în relație cu parcelele învecinate. Planul urbanistic de detaliu nu poate modifica planurile de nivel superior.

Planul urbanistic de detaliu **Str. Jiului nr. 5** este instrumentul de proiectare urbană care detaliază modul specific de construire în raport cu funcționarea zonei și cu identitatea arhitecturală a acesteia, în baza unui studiu de specialitate, retragerile față de limitele laterale și posterioare ale parcelei, modul de ocupare a terenului, accesul auto și pietonal, conformarea arhitectural-volumetrică.

Avizul Arhitectului Șef nr. 244/22.05.2018 s-a emis în acord cu Aviz Comisia Tehnică de Circulație PMB nr. 2949/28.02.2018 și Studiu de rețele însoșit de ing. Alina Maria Anca V.U.I. Mareș.

Documentația este însoțită de studiu de însorire și ilustrare volumetrică însoșită de urb. Dan M. Tudor.

Consultarea publică s-a efectuat în conformitate cu prevederile Ordinului Nr. 2701 din 30 decembrie 2010 pentru aprobarea Metodologiei de informare și consultare a publicului cu privire la elaborarea sau revizuirea planurilor de amenajarea teritoriului și de urbanism și a H.C.L S.1. nr. 259/21.12.2016 prin care s-a aprobat Regulamentul local de implicare a publicului în elaborarea sau revizuirea planurilor de urbanism și de amenajarea teritoriului ce intră în competența de aprobare a Consiliului Local al Sectorului 1 București.

Proiectul de hotărâre privind aprobarea Planului Urbanistic de Detaliu (PUD) **Str. Jiului nr. 5**, sector 1, împreună cu anexele sale Avizul Arhitectului Șef nr. 244/22.05.2018 și Planul de reglementări vizat spre neschimbare, însoțit de Raportul de specialitate al Arhitectului - Șef nr. 1496/23.05.2018, emis în vederea fundamentării deciziei Consiliului Local al Sectorului 1 București, Expunerea de motive a Primarului Sectorului 1 al Municipiului București, pentru aprobarea PUD, se supune dezbaterii Consiliului Local al Sectorului 1 București, în temeiul prevederilor art. 45 alin. (2) lit. e), art. 81, alin. (2), lit. i), din Legea administrației publice locale nr. 215/2001, republicată

În scopul de mai sus, prezentăm spre dezbateră alăturatul proiect de hotărâre.

PRIMAR,
Daniel Tudorache



**DOCUMENTUL DE PLANIFICARE
A PROCESULUI DE INFORMARE ȘI CONSULTARE A PUBLICULUI**

DOCUMENTAȚIE P.U.D.

Adresa:

Str. Jiului nr. 5

Construire imobil locuință individuală și servicii conexe S+P+1E +2E retras

Art.10. – Documentul de planificare a procesului de informare și consultare a publicului în baza căruia se desfășoară procesul de participare cuprinde următoarele informații:

a) modalitatea prin care vor fi anunțați cei interesați și cei potențiali afectați referitor la inițierea procesului de elaborare a planului de urbanism sau amenajare a teritoriului și de schimbările propuse.

Afișare pe site; Panou consultarea populației; Anunț intenție

Declarație de exonerare cu încheierea de autentificare nr. 2421/23.07.2017

b) modalitatea prin care li se va oferi ocazia celor afectați sau interesați de a discuta propunerea cu inițiatorul și proiectantul și de a-și exprima rezerve, a formula observații sau a sesiza probleme legate de propunerile din planul de urbanism sau amenajare a teritoriului, înainte de supunerea spre avizarea autorităților competente

La sediul primăriei

c) calendarul propus de inițiator pentru îndeplinirea obligațiilor de informare și consultare a publicului

16.05.2017 -16.06.2017

d) datele de contact ale reprezentantului proiectantului, responsabil cu informarea și consultarea publicului

S.C. ANDRA S IMPEX S.R.L. – urb. Dan M. Tudor(RUR: D, E)

**Șef Birou,
Urb. Raluca Mihaela Epifan**



**Întocmit,
Alina Miru**



**RAPORTUL INFORMĂRII ȘI CONSULTĂRII PUBLICULUI
DOCUMENTAȚIE P.U.D.**

Adresa:

Str. Jiului nr. 5

Construire imobil locuință individuală și servicii conexe S+P+1E +2E retras

METODE DE INFORMARE UTILIZATE

Art.11 - Raportul informării și consultării publicului, care fundamentează decizia consiliului local de adoptare sau neadoptare a planului de urbanism sau amenajare a teritoriului cuprinde:

a) detalii privind tehnicile și metodele utilizate de solicitant pentru a informa și a consulta publicul:

Panou consultarea populației; Anunț intenție

Declarație de exonerare cu încheierea de autentificare nr. 2421/23.07.2017

1. datele și locurile tuturor întâlnirilor la care cetățenii au fost invitați să dezbată propunerea solicitantului

La sediul primăriei

2. conținutul, datele de transmitere prin poșta și numărul trimiterilor poștale, inclusiv scrisori, invitații la întâlniri, buletine informative și alte publicații

Afișare pe site; Panou consultarea populației; Anunț intenție

Declarație de exonerare cu încheierea de autentificare nr. 2421/23.07.2017

3. numărul persoanelor care au participat la acest proces

3 (trei)

b) un rezumat al problemelor, observațiilor și rezervelor exprimate de public pe parcursul procesului de informare și consultare, inclusiv

Nu este cazul

1. modul în care solicitantul a rezolvat, intenționează să rezolve sau se va ocupa de problemele, observațiile și rezervele exprimate de public

Nu este cazul

2. probleme, observații și rezerve pe care inițiatorul planului de urbanism sau amenajare a teritoriului nu poate sau nu e dispus să le rezolve, împreună cu motivația acestui lucru

Nu este cazul

3. orice alte informații considerate necesare pentru a susține preluarea sau nepreluarea propunerilor

Nu este cazul

**Șef Birou,
Urb. Raluca Mihaela Epifan**



**Întocmit,
Alina Miru**



MUNICIPIUL BUCUREȘTI

CONSILIUL LOCAL AL SECTORULUI 1

Comisia de admitere a domeniului public, de organizare și dezvoltare urbanistică, realizarea lucrărilor publice, protecția mediului înconjurător a Consiliului Local a Sectorului 1

RAPORT

Privind:

Aprobarea Planului Urbanistic de Detaliu **PUD – Str. JIULUI NR. 5 - SECTOR 1, BUCUREȘTI**

Construire imobil locuință individuală și servicii conexe S+P+1E +2E retras

Comisia întrunită în ședința din a luat în dezbateri Raportul de specialitate întocmit de Serviciul Secretariat General, Audiențe din cadrul aparatului de specialitate al Primarului Sectorului 1

În urma dezbaterilor Comisia hotărăște avizarea FAVORABILĂ/NEFAVORABILĂ a proiectului de hotărâre.

Obiecțiuni: _____

_____ Față de hotărârea Comisiei s-au exprimat următoarele opinii: _____

Rezultatul votului: AMANARE - CLARIFICARE REGIM ÎNALȚIME
NEAGU - FAVORABIL

PREȘEDINTE,

Daniel Chirvasa

Semnătura: _____

SECRETAR,

Oliver Păiuși

Semnătura: _____

Membrii comisiei:

Ilinca Macarie

Cristian Marian Neagu

Cristian Tudose